



# **B-Pläne vom Haus-GIS über den GeoFachDatenServer ins Kommunalportal**

**Beispiel der Stadt Halberstadt**



## Prinzip des GeoFachDatenServers

- zentral betriebene und finanzierte E-Government  
Basiskomponente des Landes
- Jede teilnehmende Organisation
  - bekommt einen eigenen Datenbereich und bleibt Herr ihrer Daten
  - kann eigene Daten importieren (inkl. Koordinatentransformation)
  - bestimmt, welche Teile der Daten
    - Andere Einrichtungen sehen dürfen und
    - Welche der Öffentlichkeit verfügbar gemacht werden sollen





## Prinzip des GeoFachDatenServers

- Bekommt ihre Daten über Standarddienste zurück
  - Einbindung in die eigenen GIS-Systeme
  - Einbindung in andere GIS-Systeme
- Kann Erweiterungskomponenten hinzuwählen
  - Liegenschaftsmodul
  - Interaktive Portalkarte
  - Autoimport
  - ...





## Beispiele teilnehmender Organisationen/ Einrichtungen (Auszug)

### Ministerien:

- Ministerium des Innern
- Ministerium für Landesentwicklung und Verkehr
- Ministerium für Soziales
- Ministerium für Landwirtschaft und Umwelt/LLFG





## Beispiele teilnehmender Organisationen/ Einrichtungen (Auszug)

### Landkreise:

- Altmarkkreis Salzwedel
- Landkreis Anhalt-Bitterfeld
- Landkreis Börde
- Burgenlandkreis
- Landkreis Harz
- ...





## Beispiele teilnehmender Organisationen/ Einrichtungen (Auszug)

### Kommunen:

- Stadt Aken
- Stadt Coswig
- Hansestadt Havelberg
- Stadt Naumburg
- Stadt Wernigerode
- ...





## Beispiele teilnehmender Organisationen/ Einrichtungen (Auszug)

### Zweckverbände:

- ZWA Bad Dürrenberg
- TAV Börde
- AWE Naumburg
- AZV Saale-Rippachtal
- AZV Unstrut-Finne
- ...





## Beispiele teilnehmender Organisationen/ Einrichtungen (Auszug)

### Unterhaltungsverbände:

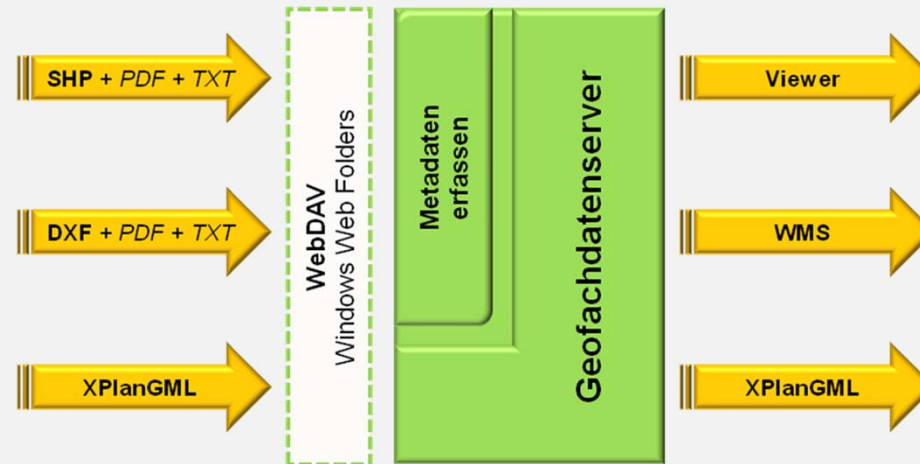
- UHV Großer Graber
- UHV Ilse Holtemme
- UHV Untere Saale
- UHV Weiße Elster
- UHV Untere Unstrut
- ...







## Planungsdatenaustausch mittels GeoFachDatenServer



als Schnittstelle für die Datenbereitstellung der Stadt Halberstadt wurde der zweite oben aufgeführte Importweg realisiert  
Bereitstellung der Geometriedaten (Geltungsbereiche) basiert auf dem DXF-Format, die Planungsunterlagen werden als PDF bereitgestellt

\*) gilt momentan für Geltungsbereiche



## Auszug aus den Sachdaten der Fachschale Bebauungspläne der Stadt Halberstadt

Die Erfassung der Metadaten gemäß Xplanung zu den Bebauungsplänen (wie z.B. Herstellungsdatum, Untergangsdatum, Planart, Rechtsstand, Verfahrensart) erfolgt in einer für den GeoFachDatenServer konzipierten Fachschale.

Halberstadt XPlanung-Datenbank - Bebauungspläne

Hilfe Schließen

Filter ... erweiterte Tabelle 6 von 41

B-Plan Koordinaten Medien

Nummer  
HBS-BPL\_005

Name  
Industrie- und Gewerbegebiet

Kurzbeschreibung

Typ

Sichtbarkeit  
Internet

Gültig von

Gültig bis

Erfasser

Erfassungsdatum

Allgemein Details Gemeinde Kommentar

technisches Herstellungsdatum

Untergangsdatum

Erstellungsmaßstab  
2:4

Bezugshöhe (Meter über Nhn)  
2:4

Name des Plangebers  
Stadtplanungsamt Halberstadt

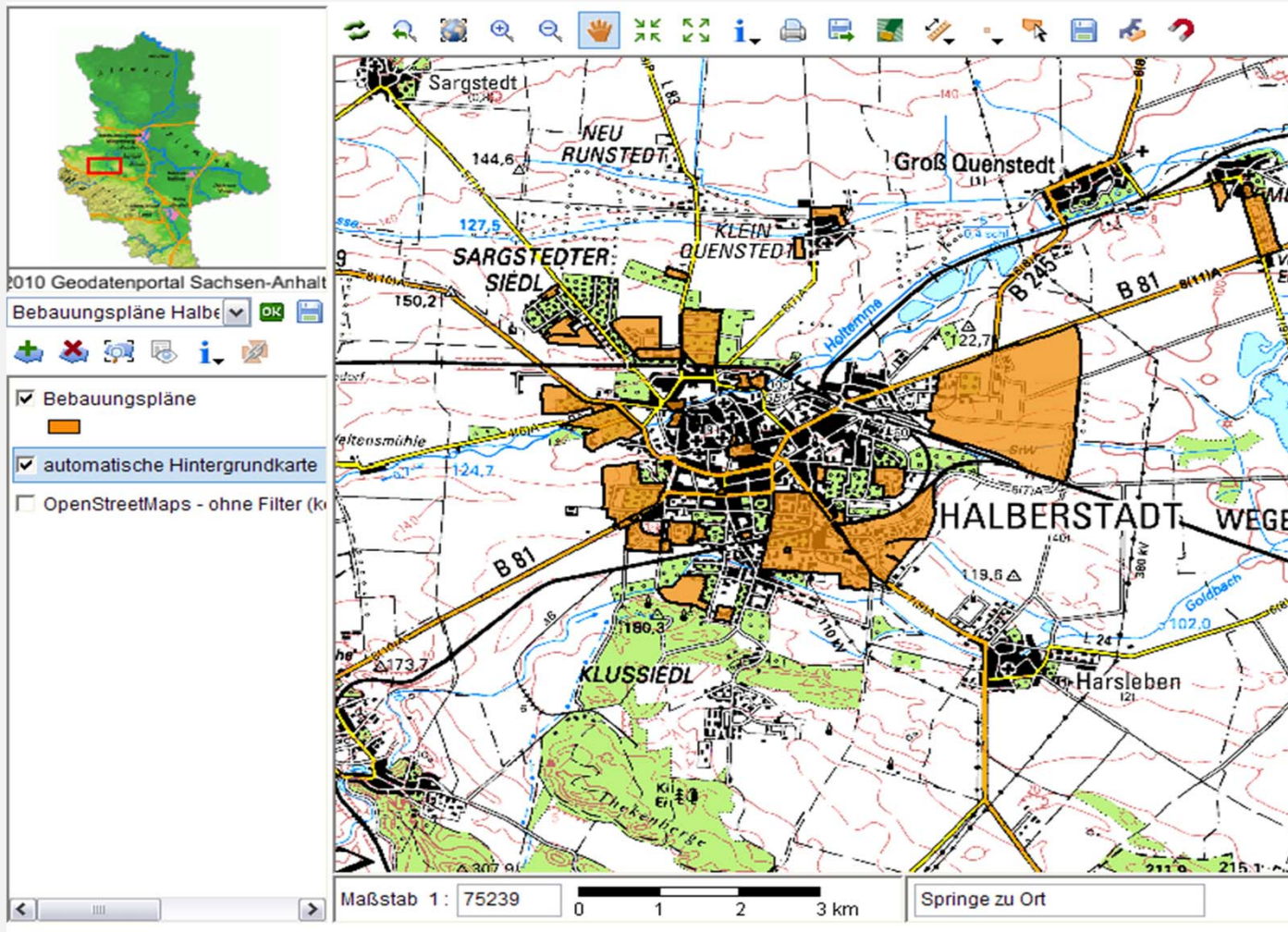
Kennziffer des Plangebers

Planart  
Bebauungsplan

Art des Verfahrens  
Normal

Rechtsstand  
Inkraft getreten

# Kartendarstellung der Geltungsbereiche der B-Pläne Stadt Halberstadt im GeoFachDatenServer



# Webauftritt: Bebauungspläne (Stufe I) als Portalkarte des GeoFachDatenServers

**HALBERSTADT**  
Ihr Tor zum Harz

Sitemap | Seite empfehlen | Impressum | Gästebuch | Kontakt | Login | Werbung/AGBs

Tourismus | Kultur + Freizeit | Wirtschaft | Bürger+Rathaus | **Leben+Wohnen**

--Schnellzugriff--

- Bildung
- Kinder
- Jugend
- Senioren
- Migration und Integration
- Selbsthilfe/ Beratung
- Gleichstellungsbeauftragte
- Gesundheit
- Bauen und Wohnen**
  - Bau- und Wohngebiete
  - städt. Immobilien
  - Mein Haus in der Altstadt
  - Fassadenwettbewerb
  - Umzugsratgeber
  - B-Pläne**
  - Wohngeld
  - Stadtentwicklung

Startseite » Leben+Wohnen » Bauen und Wohnen » B-Pläne

## Nutzungshinweise

Die verwendeten Plangrundlagen des nachfolgend dargestellten Bauleitplanes / der Satzung (z.B.: Auszüge Katasterkarte bzw. Auszüge aus der Automatisierten Liegenschaftskarte (ALK), digitale Orthofotos, topografische Karten) sind durch das Vermessungs- und Geo-informationsgesetz des Landes Sachsen-Anhalt (VermGeoG LSA) sowie durch das Gesetz über Urheberrecht und verwandte Schutzrechte (UrhG) vor unbefugter Nutzung geschützt. Die Schutzansprüche liegen beim Landesamt für Vermessung und Geoinformation des Landes Sachsen-Anhalt (LVerGeo LSA ([www.lvermgeo.sachsen-anhalt.de](http://www.lvermgeo.sachsen-anhalt.de))).

Quellenvermerk: © GeoBasis-DE / LVerGeo LSA, 2010 / A 18/1-2006/2010

**Die Verwendung der nachfolgend eingestellten Dokumente ist nur für eigene, nicht-gewerbliche Zwecke statthaft.**

Die im Internet bereitgestellten Unterlagen sind für rechtsverbindliche Aussagen nicht maßgebend. Sie erheben keinen Anspruch auf Aktualität, Richtigkeit und Vollständigkeit und dienen nur als ergänzendes Informationsangebot. Eine Haftung seitens der Stadt Halberstadt ist ausgeschlossen.

Kopien / Ausdrücke der rechtsverbindlichen Bauleitpläne können gegen Gebühr bei der Abteilung Stadtplanung erworben werden.

B-Pläne - Legende

- Bebauungspläne
- Google Straßen
- Google Satellit
- Google Hybrid

Öffnungszeiten der Stadtverwaltung

Mo 09:00 - 16:00 Uhr  
Di 09:00 - 18:00 Uhr  
Mi geschlossen  
Do 09:00 - 16:00 Uhr  
Fr 09:00 - 12:00 Uhr

Bürgerbüro

Mo 09:00 - 18:00 Uhr  
Di 09:00 - 18:00 Uhr

Anzeige

Hier könnte Ihre Werbung stehen!  
Jetzt informieren!

Anzeige

Ihre Kritik ist unsere



# Webauftritt: Bebauungspläne (Stufe I) als Portalkarte des GeoFachDatenServers

**HALBERSTADT**  
Ihr Tor zum Harz

Sitemap | Seite empfehlen | Impressum | Gästebuch | Kontakt | Login | Werbung/AGBs

TOURISMUS | KULTUR + FREIZEIT | WIRTSCHAFT | BÜRGER+RATHAUS | **LEBEN+WOHNEN**

--Schnellzugriff--

- ▶ Bildung
- ▶ Kinder
- ▶ Jugend
- ▶ Senioren
- ▶ Migration und Integration
- ▶ Selbsthilfe/ Beratung
- ▶ Gleichstellungsbeauftragte
- ▶ Gesundheit
- ▼ **Bauen und Wohnen**
  - Bau- und Wohngebiete
  - städt. Immobilien
  - Mein Haus in der Altstadt
  - Fassadenwettbewerb
  - Umzugsratgeber
  - B-Pläne**
  - Wohngeld
  - Stadtentwicklung
- ▶ ÖPNV/Stadtverkehr

Startseite » Leben+Wohnen » Bauen und Wohnen » B-Pläne

Suchen

**B-Pläne - Legende**

- Bebauungspläne
- Google Straßen
- Google Satellit
- Google Hybrid

**Öffnungszeiten der Stadtverwaltung**

Mo	09:00 - 16:00 Uhr
Di	09:00 - 18:00 Uhr
Mi	geschlossen
Do	09:00 - 16:00 Uhr
Fr	09:00 - 12:00 Uhr

**Bürgerbüro**

Mo	09:00 - 18:00 Uhr
Di	09:00 - 18:00 Uhr
Mi	09:00 - 13:00 Uhr

Bei Verwendung der Karte beschränkt sich die Suche auf einen Umkreis von 200 m.

**HALBERSTADT INFORMATION**

**Anzeige**

Der online-Marktplatz  
**Wirtschaft Harz**


# Webauftritt: Bebauungspläne (Stufe I) als Portalkarte des GeoFachDatenServers

- ▶ Gleichstellungsbeauftragte
- ▶ Gesundheit
- ▼ **Bauen und Wohnen**
- Bau- und Wohngebiete
- städt. Immobilien
- Mein Haus in der Altstadt
- Fassadenwettbewerb
- Umzugsratgeber
- B-Pläne**
- Wohngeld
- Stadtentwicklung
- ▶ ÖPNV/Stadtverkehr
- ▶ Vereine
- ▶ Sport
- ▶ Freizeitmöglichkeiten
- ▶ Freiwilligen-Agentur

**Veranstaltungstipps**

29.04.2011  
**Life Konzert mit Zeit zum Aufsteh'n - Stadt Halberstadt**  
wann: 19:00 Uhr  
live in Bollmanns Biergarten  
Nach dem großen Erfolg im letzten Jahr haben sich der...

29.04.2011  
**Musical "Der kleine Horrorladen" - Halberstadt**  
wann: 19:30 Uhr  
Das Kult Musical "Der kleine



Bei Verwendung der Karte beschränkt sich die Suche auf einen Umkreis von 200 m.

**Mozartstraße/Beethovenstraße aus der Ebene 'Bebauungspläne'**

<b>Nummer:</b>	HBS-BPI_018
<b>Name:</b>	Mozartstraße/Beethovenstraße
<b>Kurzbeschreibung:</b>	Wohnbebauung
<b>Name des Plangebers:</b>	Stadtplanungsamt Halberstadt
<b>Datum des Aufstellungsbeschlusses:</b>	16.02.1994
<b>Datum des Satzungsbeschlusses:</b>	15.06.1994
<b>Datum der Rechtsverordnung:</b>	23.09.1994
<b>Datum des Inkrafttretens:</b>	11.10.1994
<b>Amtlicher Gemeindsschlüssel:</b>	15 085 135
<b>Gemeindename:</b>	Stadt Halberstadt

angehängte Medien

Name	Beschreibung
<a href="#">B-Plandarstellung mit textlichen Festsetzungen und örtlicher Bauvorschrift</a>	Wohngebiet mit ÖBV

**Offnungszeiten der Stadtverwaltung**

Mo 09:00 - 16:00 Uhr  
Di 09:00 - 18:00 Uhr  
Mi geschlossen  
Do 09:00 - 16:00 Uhr  
Fr 09:00 - 12:00 Uhr

**Bürgerbüro**

Mo 09:00 - 18:00 Uhr  
Di 09:00 - 18:00 Uhr  
Mi 09:00 - 13:00 Uhr  
Do 09:00 - 18:00 Uhr  
Fr 09:00 - 13:00 Uhr

Jeden 1. Samstag im Monat von 9:00 - 12:00 Uhr

**Häufig gesucht**

- 📄 Halberstadt in Bildern
- 📄 Kindereinrichtungen
- 📄 Baugrundstücke
- 📄 Formulare
- 📄 Stadtrat
- 📄 Pressemeldungen
- 📄 Ortsteile

**Kontakt**


**Stadtverwaltung Halberstadt**  
Postfach 1537  
38805 Halberstadt  
Sachsen-Anhalt  
Tel: 03941/550

Mirage Band  
Kindermotorradbahn  
**DJ Ötzi**  
Radarfußball  
4 Show-Cases zum Thema RegModHarz  
**Mister Lu**

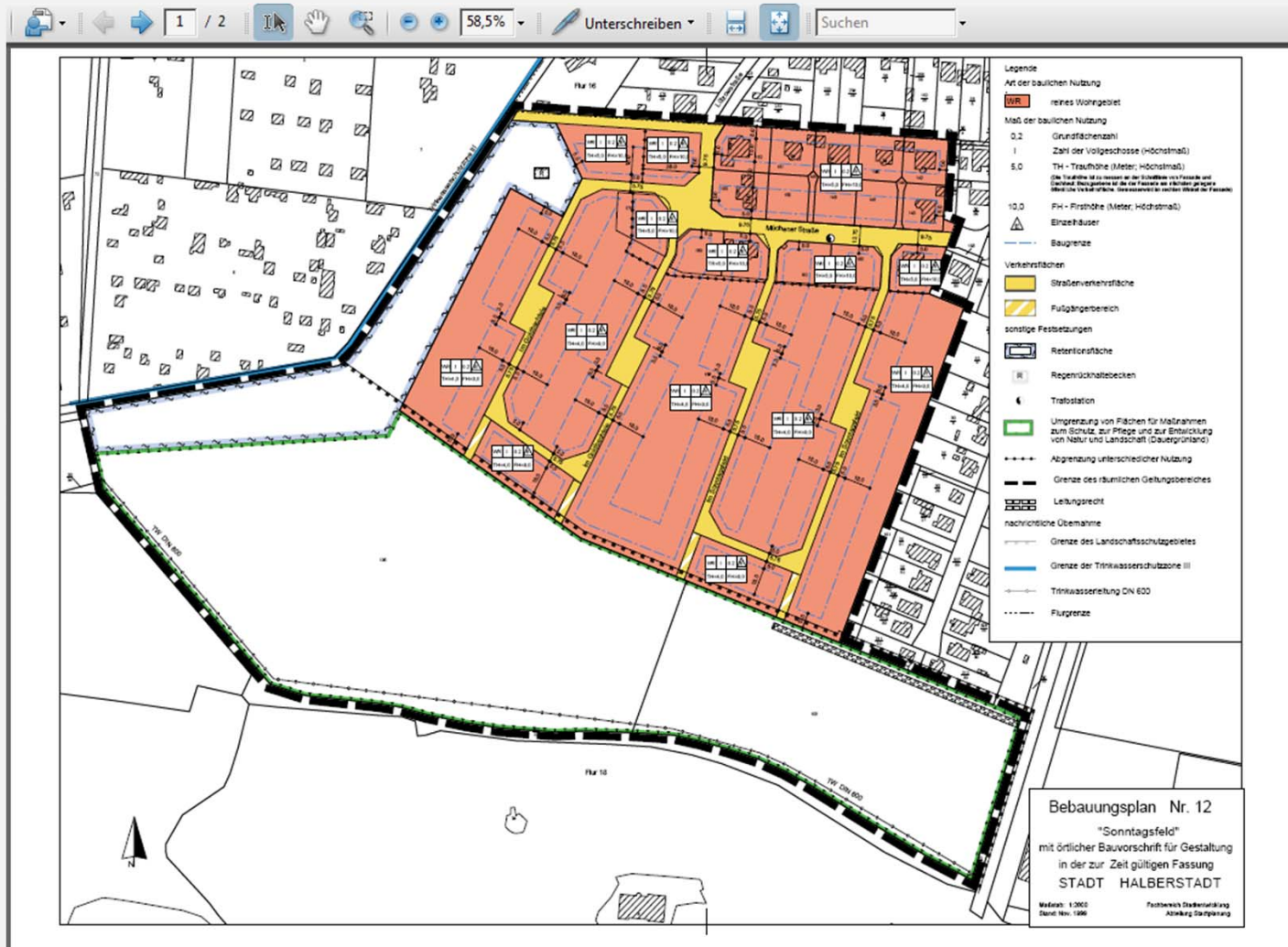
**Anzeige**

Der online-Marktplatz  
**Wirtschaft Harz**

Jetzt informieren!



# Webauftritt: Bebauungspläne (Stufe II) als Portalkarte des GeoFachDatenServers





## Fazit

- Frühzeitig Erfahrungen mit dem X-Planung sammeln
- Konkreter Einstieg über Geltungsbereiche (Umring) und Plandokumente sinnvoll
  - Kombination mit anderen Fachthemen möglich
  - Nachnutzungsoptionen durch Geodaten austausch mit anderen Einrichtungen
  - Veröffentlichung im eigenen Webportal (Bürger und Wirtschaft)







## Fazit

- GeoFachDatenServer ist eine geeignete Technologieplattform
  - Als zentral finanzierte E-Governmentkomponente des Landes
  - Als Datendrehscheibe für Bebauungspläne
  - Für Geodaten austausch mit anderen Einrichtungen
  - Zur Veröffentlichung im eigenen Webportal per zusätzlicher Portalkarte
  - Ausblick: Online-Beteiligungsmodul (Landesentwicklungsplan)





**Vielen Dank für die Aufmerksamkeit!**

**Jörg Heideck**

**Unternehmerbüro /Stadtplanung**

**Team Stadtplanung**

**[heideck@halberstadt.de](mailto:heideck@halberstadt.de)**